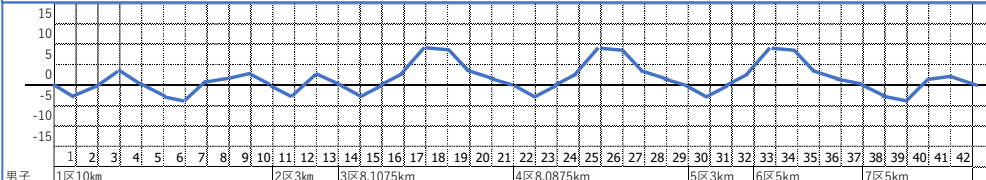


令和6年度 山形県高等学校総合体育大会駅伝競技大会 男子全図



《男子》 42.1950km 7区間 (▲はコース上に折返点があることを示す) ←

第1区 10.0000km	競技場→川窪方面→競技場→宮原方面→競技場←
第2区 3.0000km	競技場→川窪方面→競技場←
第3区 8.1075km	競技場→川窪方面▲石塚公民館→平野方面→競技場←
第4区 8.0875km	競技場→川窪方面▲石塚公民館→平野方面→競技場←
第5区 3.0000km	競技場→川窪方面▲石塚公民館←
第6区 5.0000km	石塚公民館→平野方面▲競技場←
第7区 5.0000km	競技場→宮原方面→競技場←



5区折返点
T字路Aから 95.98m

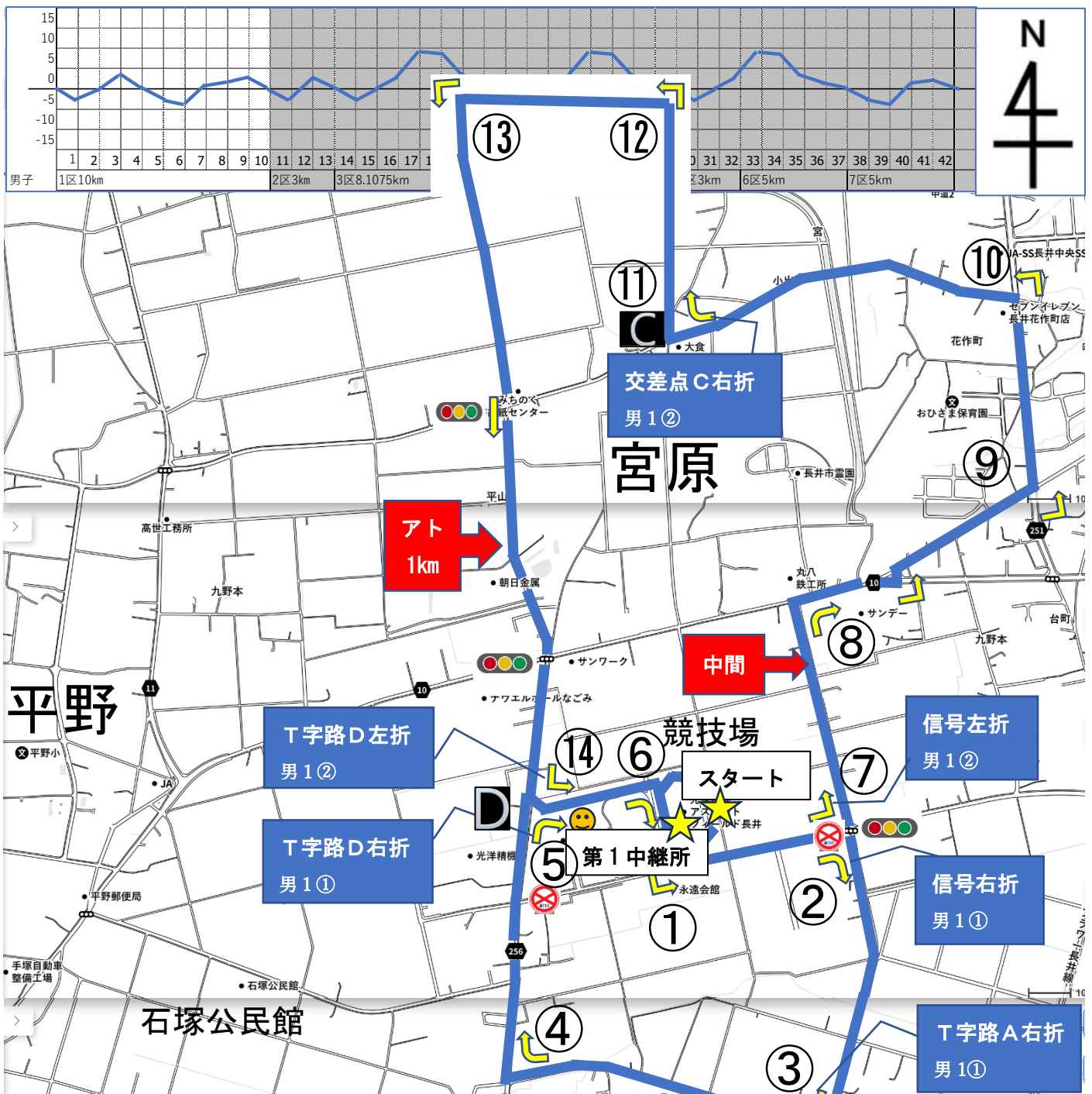
3区折返点
T字路Aから 432.69m

4区折返点
T字路Aから 428.67m

100m

(C)Mapbox (C)OpenStreetMap (C)LY Corporation Yahoo!地図ガイド

男子 1 区 10.000 km 競技場→川窪方面→競技場→→宮原方面→→競技場

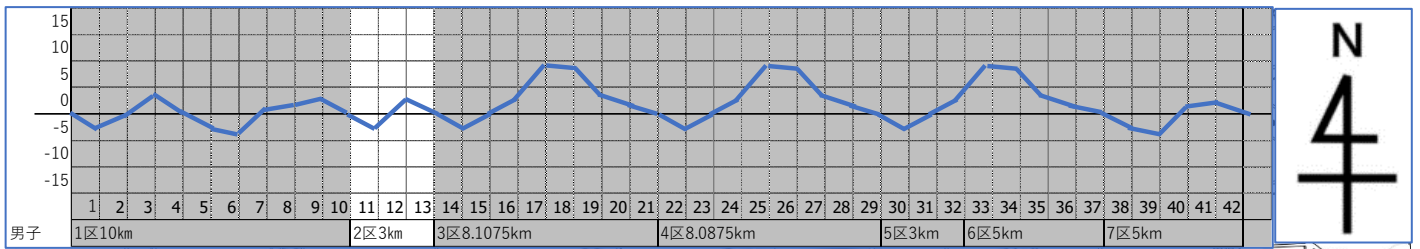


※スタートは 200m スタートラインから 69.31m南進
トラックを 1069.31m (269.31m+2周) 走り道路へ

※第1中継点はフィニッシュライン
(第1区走者→第2区走者)

10m

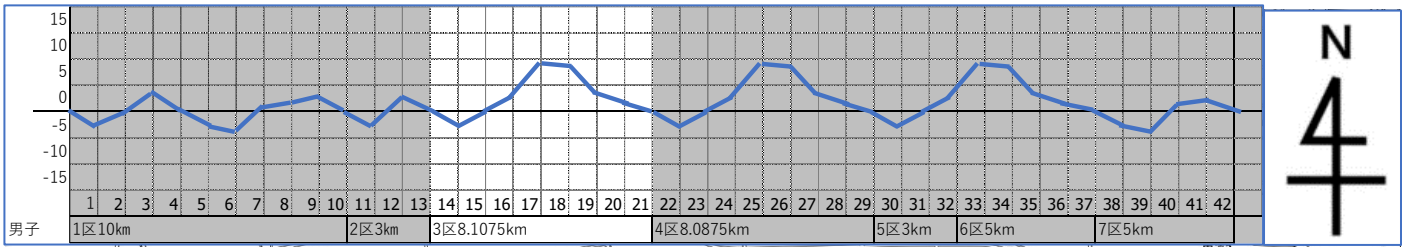
男子 2区 3.0000 km 競技場→→川窪方面→→競技場



※第1中継点はフィニッシュライン
(第1区走者→第2区走者)

※第2中継点はフィニッシュラインから12.13m
北進(第2区走者→3第区走者)

男子3区 8.1075 km 競技場→川窪方面▲→石塚公民館→平野方面→競技場



中継所概要図 男子第2中継所

※第2中継点はフィニッシュラインから12.13m北進 (第2区走者→第3区走者)

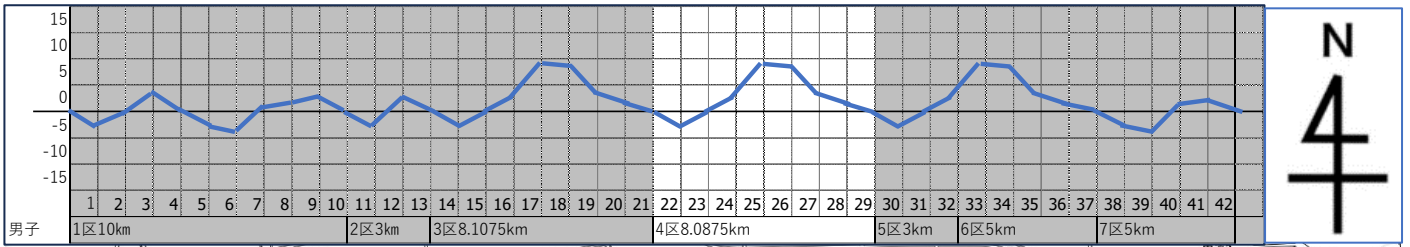
Includes inset map of the 2nd relay station area with labels for 練習会場 (Practice field), ジョギングコース (Jogging course), 芝地 (Grass field), テント (Tent), 大型バス (Large bus), マイクロバス (Micro bus), 一般車両駐車場 (General vehicle parking lot), 競技用車両駐車場 (Competition vehicle parking lot), フィニッシュライン (Finish line), トイレ (Toilet), 第2中継所※ (2nd relay station), 光洋精機アスリートフィールド長井 (Koyohji Athlete Field Nagai), 株式会社丸秀九野本工場 (Maruhide Co. Kyunohmoto Factory), 永通会館 (Eitōkai), 朝日金属 (Asahi Metal), サンワーク (Sanwork), アソエル (Asouel), ナルなごみ (Narunagomi), 平山 (Hirayama), 高世工務所 (Takase Kogyo), 九野本 (Kunohmoto), 平野郵便局 (Hirano Post Office), 手塚自動車整備工場 (Tsuetsuka Car Repair Shop).

中継所概要図 男子第3中継所

※第3中継点はフィニッシュライン (第3区走者→第4区走者)

Includes inset map of the 3rd relay station area with labels for 練習会場 (Practice field), ジョギングコース (Jogging course), 芝地 (Grass field), テント (Tent), 大型バス (Large bus), マイクロバス (Micro bus), 一般車両駐車場 (General vehicle parking lot), 競技用車両駐車場 (Competition vehicle parking lot), フィニッシュライン (Finish line), トイレ (Toilet), 第3中継所※ (3rd relay station), 光洋精機アスリートフィールド長井 (Koyohji Athlete Field Nagai), 株式会社丸秀九野本工場 (Maruhide Co. Kyunohmoto Factory), 永通会館 (Eitōkai), 朝日金属 (Asahi Metal), サンワーク (Sanwork), アソエル (Asouel), ナルなごみ (Narunagomi), 平山 (Hirayama), 高世工務所 (Takase Kogyo), 九野本 (Kunohmoto), 平野郵便局 (Hirano Post Office), 手塚自動車整備工場 (Tsuetsuka Car Repair Shop).

男子4区 8.0875 km 競技場→川窪方面▲→石塚公民館→平野方面→競技場



中継所概要図 男子第3中継所

※第3中継点はフィニッシュライン (第3区走者→第4区走者)

中継所概要図 男子第4中継所

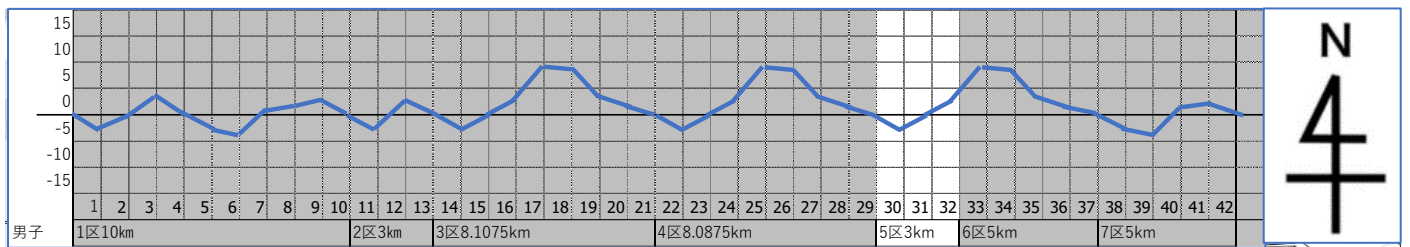
※第4中継点はフィニッシュライン (第4区走者→第5区走者)

4区折返点
T字路Aから428.67m

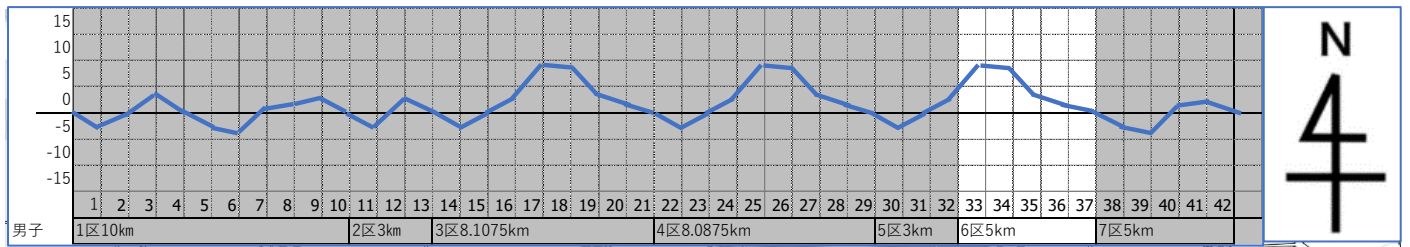
1100m

(C)Mapbox (C)OpenStreetMap (C)LY Corporation Yahoo!地図ガイド

男子5区 3.0000 km 競技場→→川窪方面▲→石塚公民館



男子6区 5.0000 km 石塚公民館→平野方面▲→競技場



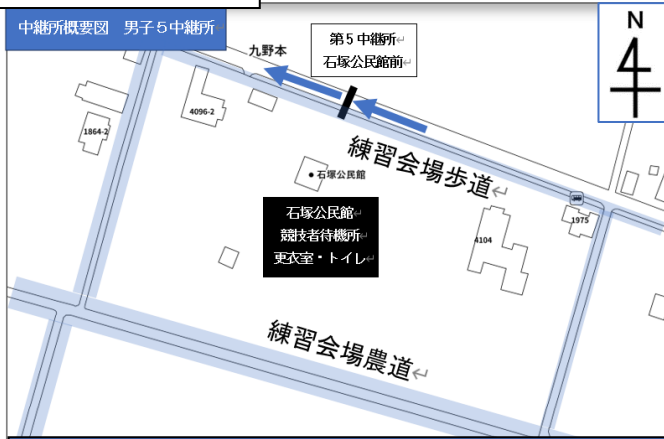
T字路B直進折返
男6
6区折返点
T字路Bから290.89m

T字路D左折
男6

第6中継所

第5中継所

石塚公民館



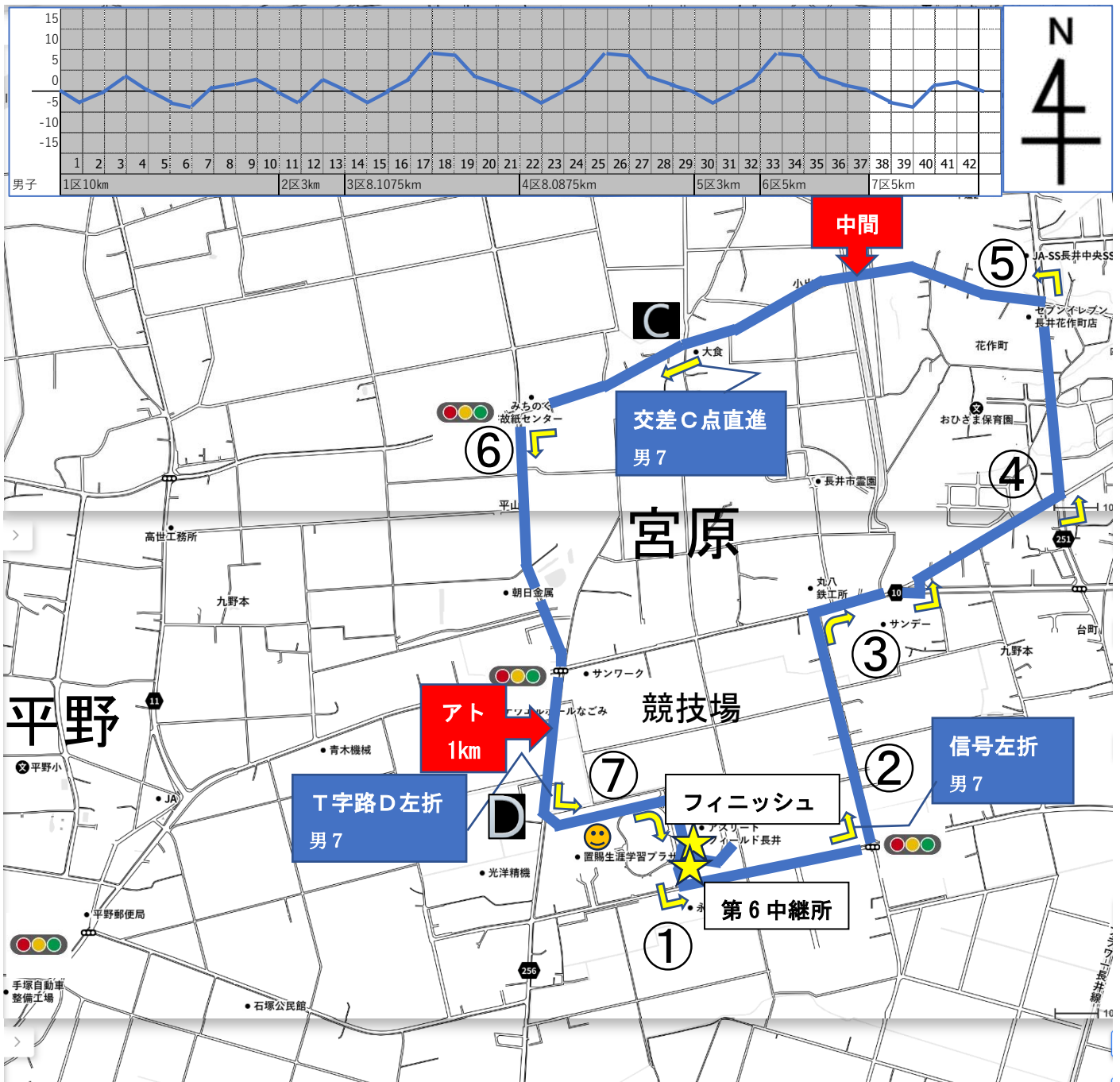
※第5中継点は石塚公民館前
(第5区走者→第6区走者)



※第6中継点はフィニッシュラインから20.52m
南進 (第6区走者→第7区走者)

00m

男子 7 区 50.0000 km 競技場→→宮原方面→→競技場

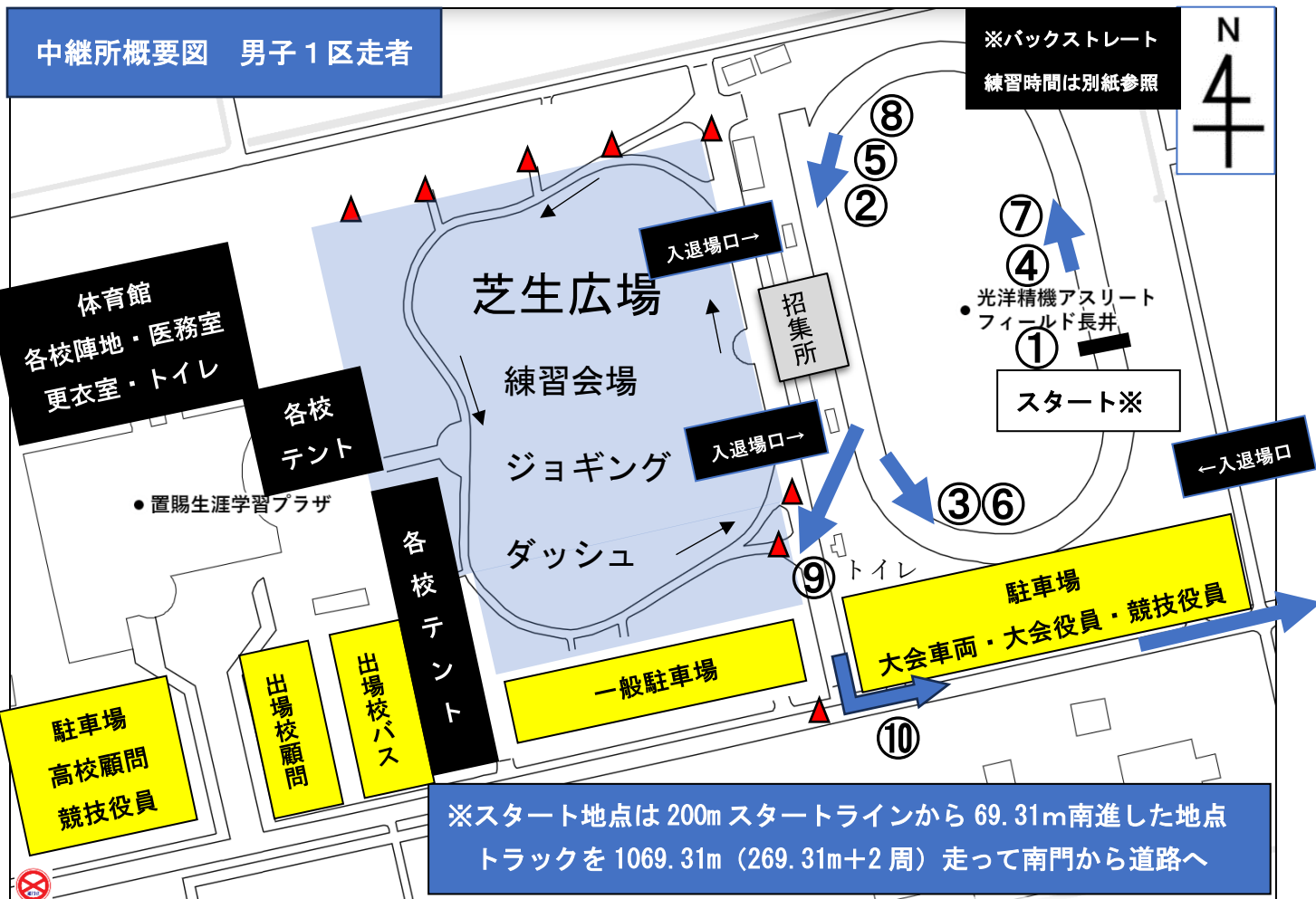


※第6中継点はフィニッシュラインから20.52m南進(第6区走者→第7区走者)



北門から入場して5レーン直進、トラックを1周(ブレイクラインまで5レーン)してフィニッシュ

中継所概要図 男子1区走者



※スタート地点は 200m スタートラインから 69.31m 南進した地点
トラックを 1069.31m (269.31m+2 周) 走って南門から道路へ

中継所概要図 男子2区走者～5区走者



※第1中継点はフィニッシュラインを用いる
※第2中継点はフィニッシュラインから 12.13m 北進した地点
※第3第4中継点はフィニッシュラインを用いる

中継所概要図 男子6区走者



中継所概要図 男子7区走者

